

KOMFORTWEG KIRSCHENWÄLDCHEN



Der Komfortweg führt auf 3 Kilometer durch das Waldgebiet am Stoppelberg. Da er nur über geringe Steigungen verfügt, kann er auch von bewegungseingeschränkten Menschen oder mit dem Kinderwagen gut genutzt werden. Sitzbänke am Wegesrand laden immer wieder zum Verweilen ein. Tafeln von Hessen Forst und Basaltssäulen informieren über wichtige Funktionen des Waldes und seine Besonderheiten. Erlebnisstationen machen den Weg auch für Kinder interessant.

Das Kirschenwäldchen blickt auf eine ereignisreiche Geschichte zurück. Begonnen hat alles mit Johannes Lich, der sich um 1800 im Kirschenwäldchen ansiedelte, um Erz zu schürfen. Später eröffnete er eine kleine Gaststätte, die von Waldarbeitern, Berg- und Fuhrleuten, sowie von Spaziergängern gerne genutzt wurde. Weil Johannes Lich eine große Zahl von Kirschbäumen pflanzte und mit frischen Kirschen vom Baum warb, erhielt das Kirschenwäldchen seinen Namen.



STADT WETZLAR



DAS LAHNTAL
Small Land. Fluss. Charm.

Wetzlar
TIPPS

Deutsche
Fachwerk
Straße

Gefördert durch:



INFORMATION

Tourist-Information
Domplatz 8 ■ 35578 Wetzlar
Telefon +49(0)6441 99-7755
Fax +49(0)6441 99-7759
tourist-info@wetzlar.de
www.wetzlar-tourismus.de

  wetzlartipps

ÖFFNUNGSZEITEN

Mai – September
Mo – Fr 10.00 – 17.00 Uhr
Sa 10.00 – 14.00 Uhr
So 11.00 – 15.00 Uhr

Oktober – April
Mo – Fr 10.00 – 17.00 Uhr
Sa 10.00 – 14.00 Uhr

cubic-designs.de | Alle Fotos von Dominik Ketz | Druck 08/2022

WANDERN IN WETZLAR

Wetzlar
Goethe- und Optik-Stadt














WETZLARER KOMFORTWEG KIRSCHENWÄLDCHEN

lahntalliebe.de

KOMFORTWEG KIRSCHENWÄLDCHEN

Legende

-  Komfortweg
-  Kirschenwäldchen
-  Informationstafel (Ausgangspunkt)
-  Hügelgrab
-  Schutzhütte
-  Spielplatz
-  Bushaltestelle
-  Mobile Toilette (außer im Winter)
-  Parkplatz
-  Ruheliege
-  Gastronomie mit Biergarten

Erlebnisstationen

-  1 Waldklang
-  2 Waldwuchs
-  3 Waldhexe
-  4 Waldgeschichte
-  5 Waldgeräusche
-  6 Waldwege
-  7 Walderholung

Informationen zum Weg

Ausgangspunkt: 35578 Wetzlar, Parkplatz Stoppelberg, Kreisstraße K988

Länge: 3 km, viele Sitzmöglichkeiten

Aufstieg: 45 hm

Gehzeit: 1:15 Stunden

Parken: Parkplatz Stoppelberg

ÖPNV-Haltestelle: ÖPNV-Haltestelle: Krankenhaus, www.rmv.de

Markierung:



Höhenprofil

Höhe [m über NN]

